

※この法令は廃止されています。

平成二十三年国土交通省令第六号

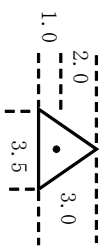
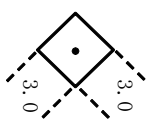

山村境界基本調査図及び山村境界基本調査簿の様式を定める省令


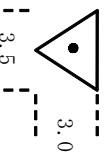
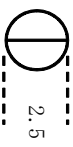

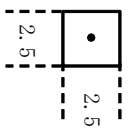
国土調査施行令（昭和二十七年政令第五十九号）第二条第二項の規定に基づき、山村境界基本調査図及び山村境界基本調査簿の様式を定める省令を次のように定める。




国土調査施行令（昭和二十七年政令第五十九号）第二条第二項の国土交通省令で定める地籍基本調査図及び地籍基本調査簿の様式のうち、山村境界基本調査作業規程準則（平成二十三年国土交通省令第五号）第四十八条に規定する山村境界基本調査図及び山村境界基本調査簿の様式は、別記様式第一及び別記様式第二に定めるところによるほか、地籍図の様式を定める省令（昭和六十年総理府令第五十四号）に定める地籍図及び地籍簿の様式を定める省令（昭和五十三年総理府令第三号）に定める地籍簿の様式の例による。

別記様式第一 山村境界基本調査図様式

第1部 記号

区分	記号		記号の表示の方法
	形状及び大きさ	線幅及び色	
基本三角点 基準点 (補助基準点を除く。)		0.2 黒	0.2、1.0、3.5等の数字は、それぞれ0.2mm、1.0mm、3.5mm等を表示するものとする。
電子基準点		0.2 黒	
基本多角点		0.2 黒	

補助基準点		0.2 黒
山村境界基本三角点		0.2 黒
山村境界基本多角点		0.2 黒
山村境界基本細部点		0.2 黒
基本水準点 基準水準点		0.2 黒

山村境界基本調査点		0.2 黒
山村境界基本調査補助点		黒
山村境界基本調査点（山村境界基本調査補助点を含む。）の結合線		0.15以内 黒
山村境界基本三角点、山村境界基本多角点及び山村境界基本細	アラビア数字 横書 ゴシック体 字高 2.0～3.0	0.2 黒

部点の番号	字隔	2.0～3.0	
山村境界基本調査点及び山村境界基本調査補助点の番号	アラビア数字 横書 ゴシック体 字高 2.0～3.0 字隔 2.0～3.0	0.2 黒	

第2部 整飾

1 山村境界基本調査図に表示する整飾事項は、次のとおりとする。

図郭線

図郭線の数値

山村境界基本調査図の名称

座標系記号

測地系の名称

地番区域見出図（地番区域の名称を含む。）

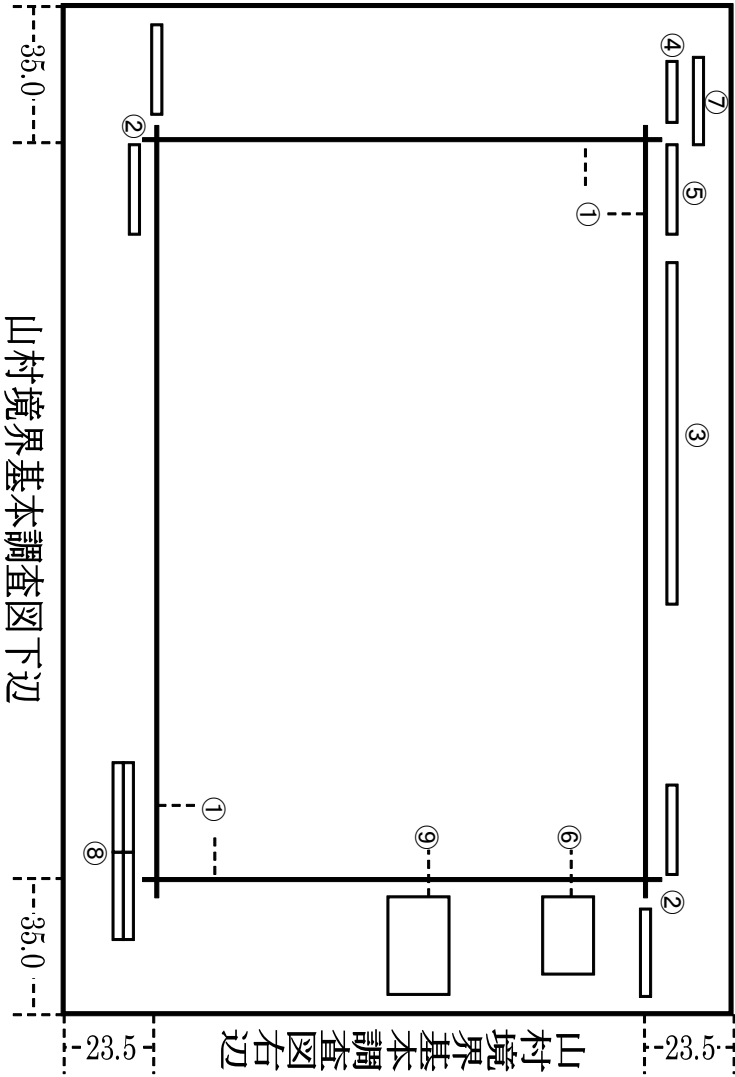
整理表題（山村境界基本調査図の番号及び縮尺を含む。）

隣接図郭番号見出図

2 整飾事項を表示する位置は、おおむね次に掲げる図例によるものとする。

（図 例）

山村境界基本調査図上辺



山村境界基本調査図左辺

山村境界基本調査図右辺

山村境界基本調査図下辺

- ① 図郭線
- ② 図郭線の座標値
- ③ 山村境界基本調査図の名称
- ④ 座標系記号
- ⑤ 測地系の名称
- ⑥ 地番区域見出図
- ⑦ 左上整理表題（山村境界基本調査図の番号を含む。）
- ⑧ 右下整理表題（山村境界基本調査図の縮尺を含む。）
- ⑨ 隣接図郭番号見出図

別記様式第二 山村境界基本調査簿様式
(表紙様式)

郡	町	大字
市	村	
区		

山 村 境 界 基 本 調 査 簿

冊の内第 号

調 期	査 間	年 年	月 月	日 日	か ら で
認 証 年 月 日 番	日 号	年	月	日 号	
実 機	施 関				

(この用紙の大きさは、日本工業規格A4とする。)

(山村境界基本調査簿様式)

山村境界基本三 角点 山村境界基本多		座 標 値	
--------------------------	--	-------	--

角点境界基本細 山村境界区分	番 号	X m	Y m	標 高	山村境界基本調査図 の番号

(この用紙の大きさは、日本工業規格A4とする。)

附則
この省令は、公布の日から施行する。